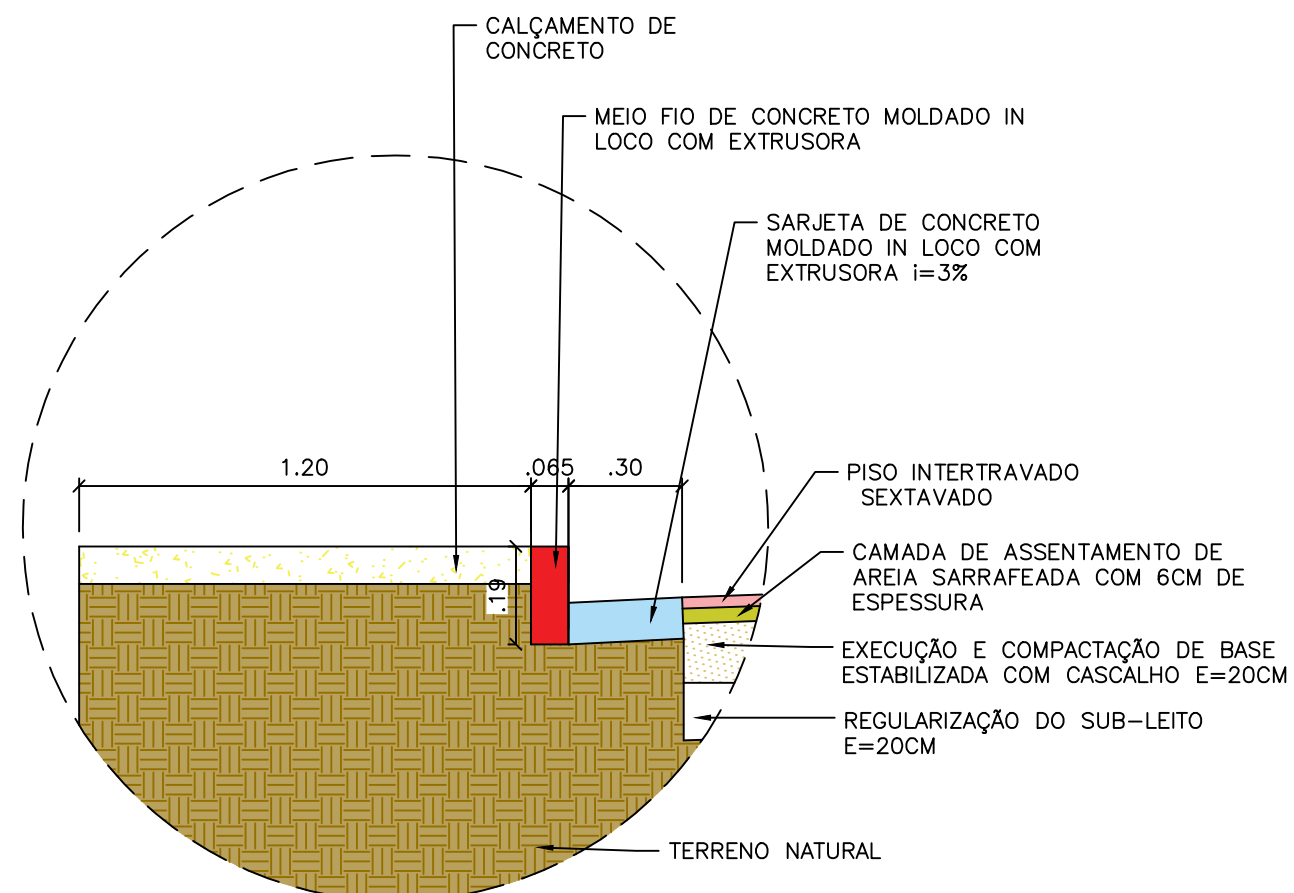
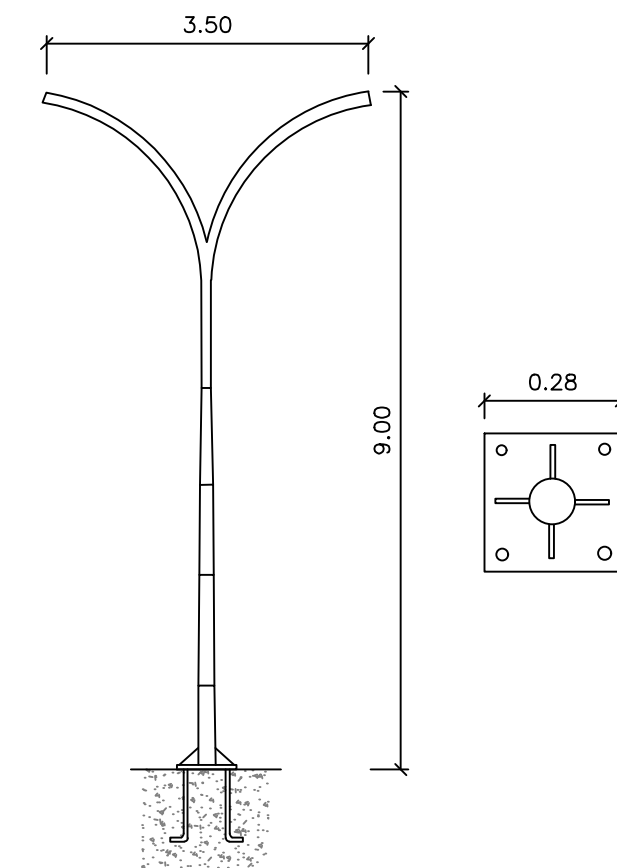


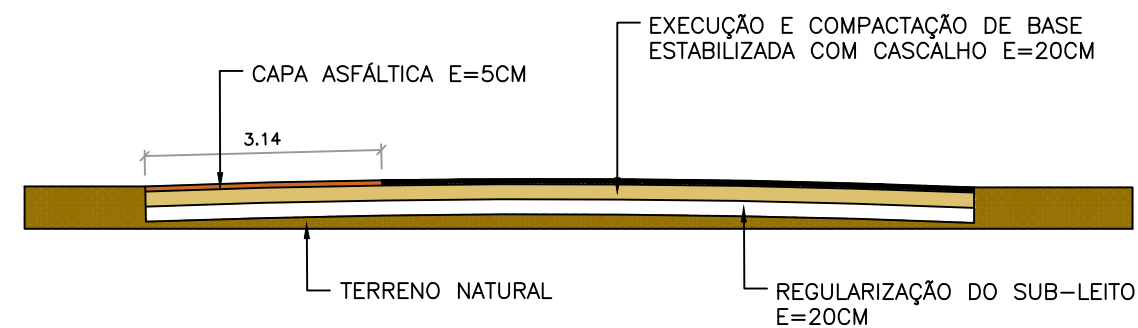
5 CORTE A
 ESCALA 1:100



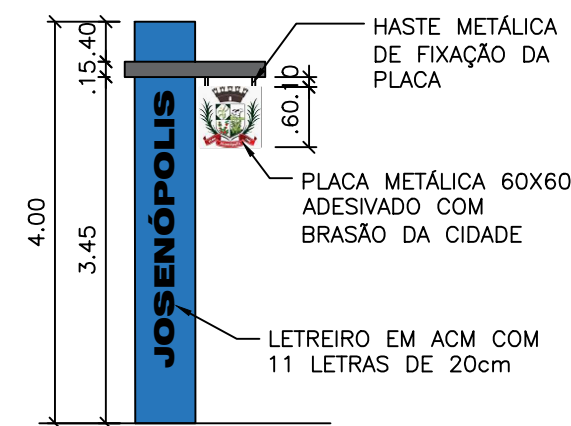
7 DETALHE DA SARJETA E DO MEIO FIO E CLÇADA
 ESCALA 1:20



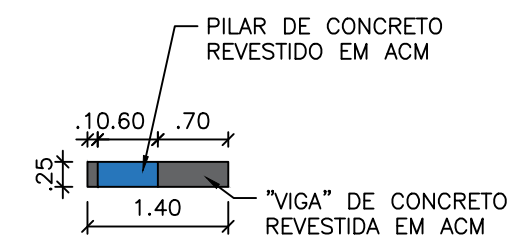
8 DETALHE - POSTE
 ESCALA 1:100



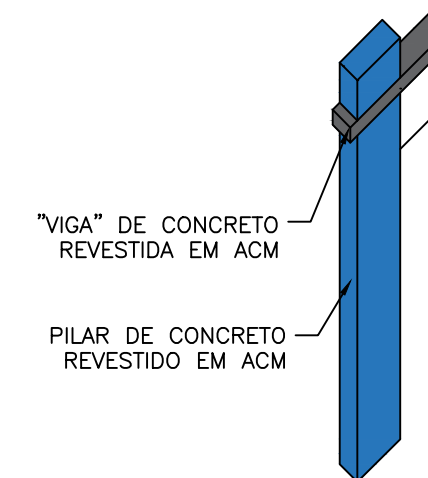
6 CORTE B
 ESCALA 1:100



9 VISTA FRONTAL - TOTEM
 ESCALA 1:75



10 PLANTA BAIXA - TOTEM
 ESCALA 1:75



11 PERSPECTIVA - TOTEM
 ESCALA 1:75

NOTAS

ATUALIZAÇÃO

RESPONSÁVEL TÉCNICO: ADELINO CARDOSO DE SOUZA

REGISTRO CREA: 278.540/D MG

RESPONSÁVEL:



PREFEITURA MUNICIPAL DE JOSENÓPOLIS/MG
 CNPJ Nº: 01.612.503/0001-80
 Rua Santos Pestana, s/n
 Centro, Josenópolis/MG,
 CEP: 39.575-000

MUNICÍPIO/ÁREA:
 JOSENÓPOLIS/MG

TÍTULO: PROJETO ARQUITETÔNICO
 URBANIZAÇÃO DA VIA DE ENTRADA
 CORTES, DETALHES SARJETA E MEIO-FIO, DETALHES POSTE E
 DETALHES DO TOTEM

ENDEREÇO DA OBRA:
 JOSENÓPOLIS/MG

DATA: 19/04/2023

ESCALA: INDICADA

PRANCHA:

ARQUIVO: DE-2022.1924-MG.JOS-ARQ-EXE.001=0

02/02

REV.	DESCRIÇÃO	DATA	EXEC.	VERIF.	APROV.
		05/04/23	C.G.P.O.		
		23/03/23	C.G.P.O.		
		23/02/23	C.G.P.O.		
0	EMIÇÃO INICIAL	03/02/23	B.N.F.S.	-	-